












**План - схема района расположения  
МДОУ «Детский сад №47 д.Вахрушево»,  
пути движения транспортных средств и обучающихся (воспитанников)**



**Условные обозначения:**

- |  |                              |   |   |
|--|------------------------------|---|---|
|  | - жилая застройка            |  | - детская площадка                                      |
|  | - образовательные учреждения |  | - движение транспортных средств                         |
|  | - остановка                  |  | - движение воспитанников осуществляется на встречу Т.С. |
|  | - проезжая часть             |  | 1.23 Дети   |
|  |                              |  | 5.19.2  |
|  |                              |  | 5.19.1 Пешеходный переход                               |
|  |                              |  | искусственная неровность                                |